

**WEITERE TERMINE
IM ÜBERBLICK**

**Sonntag, 17. Mai 2026
Altenau**

Thomas Pinnow
www.oberharz.de
www.sc-altenau.de

**Sonntag, 31. Mai 2026
Bad Grund**

Wolfram Marx
www.bad-grund.de
www.viktoriabadgrund.de

**Sonntag, 21. Juni 2026
St. Andreasberg**

Susanne Eine-Duderstaedt
www.sc-aberg.de

**Sonntag, 06. September 2026
Buntenbock**

Nico Hausmann
www.sc-buntenbock.de

**Sonntag, 27. September 2026
Clausthal-Zellerfeld**

Udo Rebentisch
www.wsv-clausthal.de

**Weitere Nordic Walking- und
Urlaubsangebote:**

**Info & Onlineanmeldung:
Tourist-Information
Hohegeiß**

Kirchstraße 15A | 38700 Hohegeiß
Tel. +49(0) 5583 241

tourist-info@hohegeiß.de • braunlage.de

**HERZLICH WILLKOMMEN -
WIR FREUEN UNS AUF SIE!**



© Tobias Brabanski / BTMG

Bei Teilnahme an den Veranstaltungen des Oberharzer Nordic aktiv Cup bekommen Sie jeweils einen Sonderstempel der Harzer Wandernadel!

Bei erfolgreicher Teilnahme erhalten die Teilnehmer bei der letzten Veranstaltung am 27. September in Clausthal-Zellerfeld den Cup in Gold (5 x aktiv). Der silberne Cup wird bei 4 absolvierten Cups und Bronze bei 3 Cups verliehen.



**UNSERE
TEILNAHMEBEDINGUNGEN**

**Die Tourist-Information Hohegeiß als Veranstalter in
Zusammenarbeit mit dem Ski-Club Hohegeiß laden
Sie hierzu ab 10:00 Uhr herzlich ein.**

1. Programm

ab 10:00 Uhr — Anmeldung und Ausgabe der Startunterlagen in der Schützenklause Hohegeiß Gerhart-Hauptmann-Straße, 38700 Braunlage-Hohegeiß

Anmeldung: Voranmeldung bis 19. August 2026 online:
oberharz.de / skiclub-hohegeiss.de / nsv-ski.de

- für Voranmelder gegen Vorlage der Anmeldebestätigung und Zahlungsnachweis des Startgeldes
- für Nachmelder nach Ausfüllen der Meldekarte vor Ort und Zahlung des Startgeldes von 10,00 €



- 10:45 Uhr** — Warm up mit dem Ski-Club Hohegeiß
- 11:00 Uhr** — Start Steinbachtal-Tour (14,5 km)
- 11:15 Uhr** — Start Ebersberg-Tour (8,3 km)
- 11:30 Uhr** — Start Wolfsbach-Tour (5,5 km)
- 15:00 Uhr** — Einlaufschluss

2. Startgeld* je Teilnehmer: bei Onlineanmeldung

Erw. € 8,00; Jgdl. (bis 16 J.) € 4. Bei Anmeldung am Veranstaltungstag für Erw. € 10,00; für Jgdl. (bis 16 J.) € 5,00.

*Bei Nichtteilnahme ist die Rückzahlung des Startgeldes nicht möglich.

Das Startgeld beinhaltet einen Gutschein für das Waldschwimmbad Hohegeiß sowie Streckenverpflegung, Stockaufkleber, Sanitätsdienst und auf Wunsch eine Urkunde.

3. Die Teilnehmer absolvieren nach Wahl die Strecken 5,5 km, 8,3 km oder 14,5 km auf den ausgezeichneten Routen.

- (blau) 5,5 km = Wolfsbach-Tour
- (rot) 8,3 km = Ebersberg-Tour
- (schwarz) 14,5 km = Steinbachtal-Tour

6. Die Teilnahme erfolgt auf eigene Gefahr. Für Personen- und Sachschäden wird vom Veranstalter keine Haftung übernommen.

Während der Veranstaltung werden Film- und Fotoaufnahmen für die Öffentlichkeitsarbeit gemacht. Mit Ihrer Teilnahme erklären Sie sich damit einverstanden.

© Tobias Brabanski / BTMG

Beratung sowie
Buchungen von
Unterkünften

**Tourist-Information
Altenau-Schulenberg**

Hüttenstr. 9 | 38707 Altenau
Tel. +49(0) 5328 80 20
info@oberharz.de
www.oberharz.de

MIT FREUNDLICHER UNTERSTÜTZUNG:



VERANSTALTER:



**IM & 3M
SPRUNG-
BRETT**

**Waldschwimmbad
Hohegeiß**

- Beheiztes 50-Meter-Schwimmbecken**
- Nichtschwimmerbecken mit Rutsche**
- Planschbecken mit Wasserpilz**
- Barrierefreier Zugang**
- Beach-Volleyballfeld**
- Kiosk mit kalten & warmen Speisen, Getränken, Eis & Süßwaren**

Am Bärenbache 8, 38700 Braunlage OT Hohegeiß

© Tobias Brabanski / BTMG

**NORDIC WALKING ODER
SPORTLICHES WANDERN
ALLES IST MÖGLICH!**



© Tobias Brabanski / BTMG



**HOHEGEIß
SONNTAG, 23. AUGUST 2026**



www.oberharz.de







www.glc-group.com




Braunlage Tourismus
Marketing GmbH

START- UND ZIELPUNKT:

 **Schützenklause Hohegeiß**
(hinter der Feuerwehr)
Gerhart-Hauptmann-Straße
38700 Braunlage-Hohegeiß


 **Wolfsbach-Tour:** 5,4 km
 **Ebersberg-Tour:** 8,2 km
 **Steinbachtal-Tour:** 14,2 km

 **Verpflegungs- und Kontrollpunkt**

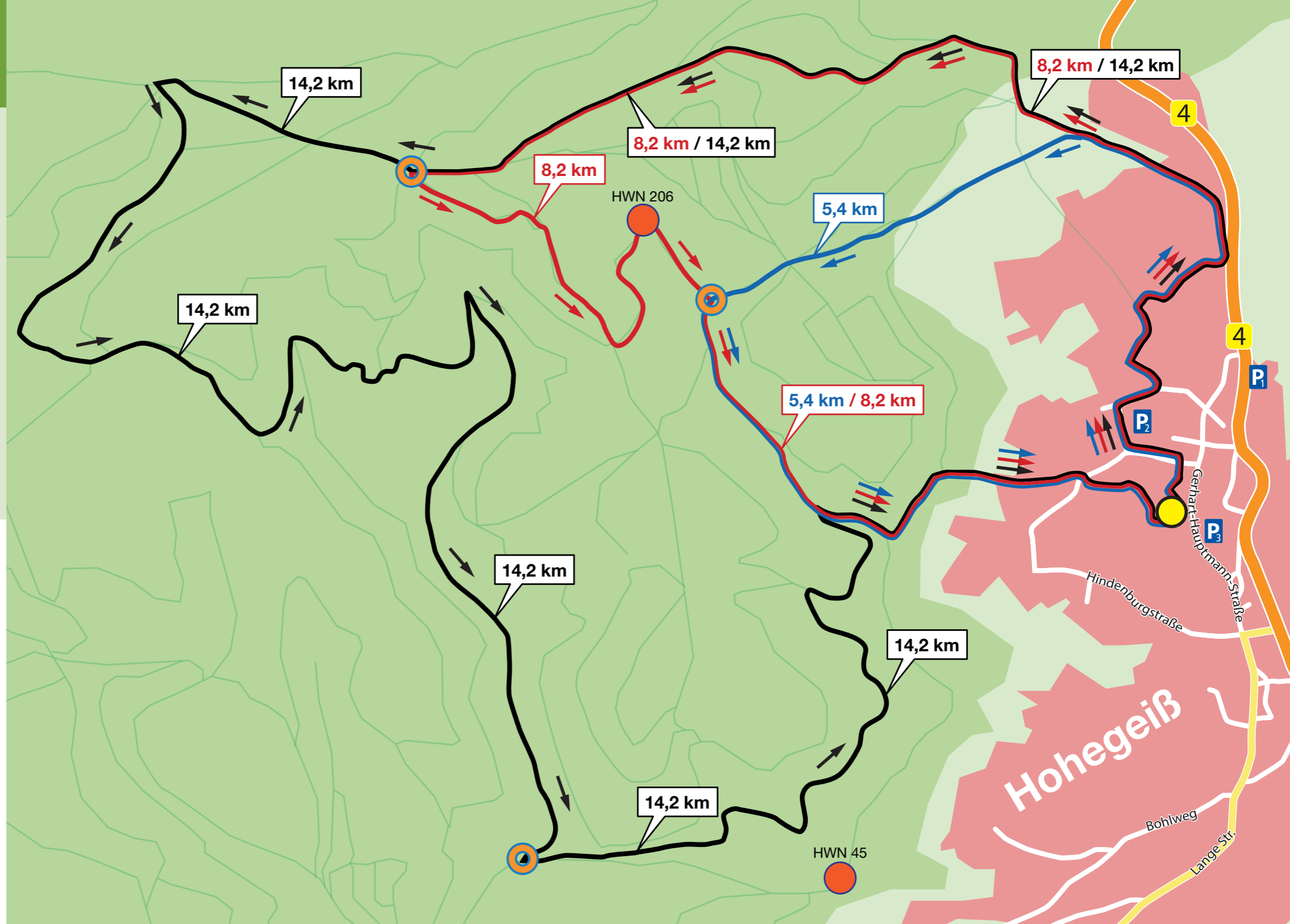
 **Parkmöglichkeiten (begrenzt!):**
P1 Kirchstraße 54, 38700 Hohegeiß
P2 Schützenplatz Hohegeiß
P3 Gerhart-Hauptmann-Straße, 38700 Hohegeiß

 **Stempelstelle der Harzer Wandernadel**

Die Nordic Walking Strecken
sind mit den DSV Hauptwegweisern ausgeschildert.

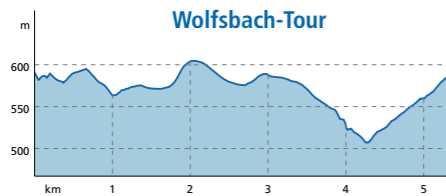


GPS-Daten dieser Strecken finden Sie auch unter www.oberharz.de



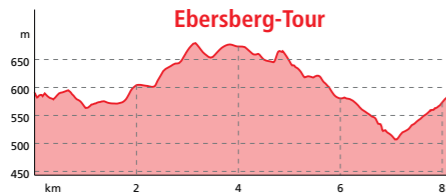
Tourdaten

Strecke 5,4 km
Dauer ca. 1:30 h
Aufstieg 135 m
Abstieg 129 m



Tourdaten

Strecke 8,2 km
Dauer ca. 2:20 h
Aufstieg 210 m
Abstieg 204 m



Tourdaten

Strecke 14,2 km
Dauer ca. 4:00 h
Aufstieg 358 m
Abstieg 353 m

